


LAS TRANSFORMACIONES TERRITORIALES RECIENTES EN LA GOMERA



Luis M. Jerez Darías

“Llama la atención lo habitual que resulta que los geógrafos olviden en sus análisis espaciales, conciente o inconscientemente, que vivimos y trabajamos en un mundo capitalista. Este modo de producción implica la existencia de una serie de relaciones sociales, económicas y productivas que tienen una influencia determinante en la creación, articulación y transformación de los espacios. Es evidente que el capital, en sus vertientes productiva y financiera, además de crear y modificar los espacios, configura y vertebrata su propio espacio, impulsado por su dinámica interna.

La lógica del sistema supone la concentración creciente de recursos en unas zonas en detrimento de otras y la creación de desequilibrios <<necesarios>> entre áreas.”

(SEGRELLES, 2001)

1. PRINCIPALES TRANSFORMACIONES SOCIO-ESPACIALES: AGRÍCOLAS E INMOBILIARIAS-TURÍSTICAS

2. PRIMERA ETAPA: DE MEDIADOS A FINALES DEL Siglo XX

- I. CRISIS DE LA AGRICULTURA TRADICIONAL
- II. EMIGRACIÓN
- III. POLARIZACIÓN TERRITORIAL

3. SEGUNDA ETAPA: DE FINALES DEL Siglo XX ¿HASTA ?

- I. HEGEMONÍA DE LA COSTA SUR
- II. ¿RESTO DEL TERRITORIO?
 - DESCONEXIÓN DEL NUEVO CONTEXTO ECONÓMICO
 - BÚSQUEDA DE FÓRMULAS DE INTEGRACIÓN
- III. CARACTERÍSTICAS DE LA INTEGRACIÓN
- IV. PERSPECTIVAS DE FUTURO

1. PRINCIPALES TRANSFORMACIONES SOCIO-ESPACIALES: AGRÍCOLAS E INMOBILIARIAS-TURÍSTICAS.




I. CRISIS DE LA AGRICULTURA TRADICIONAL

- RELACIONES DE PRODUCCIÓN SEMIFEUDALES
- FUERTE CONCENTRACIÓN DE LA PROPIEDAD
- TÉCNICAS DE TRABAJO ARCAICAS
- TOPOGRAFÍA ABRUPTA



II. EMIGRACIÓN

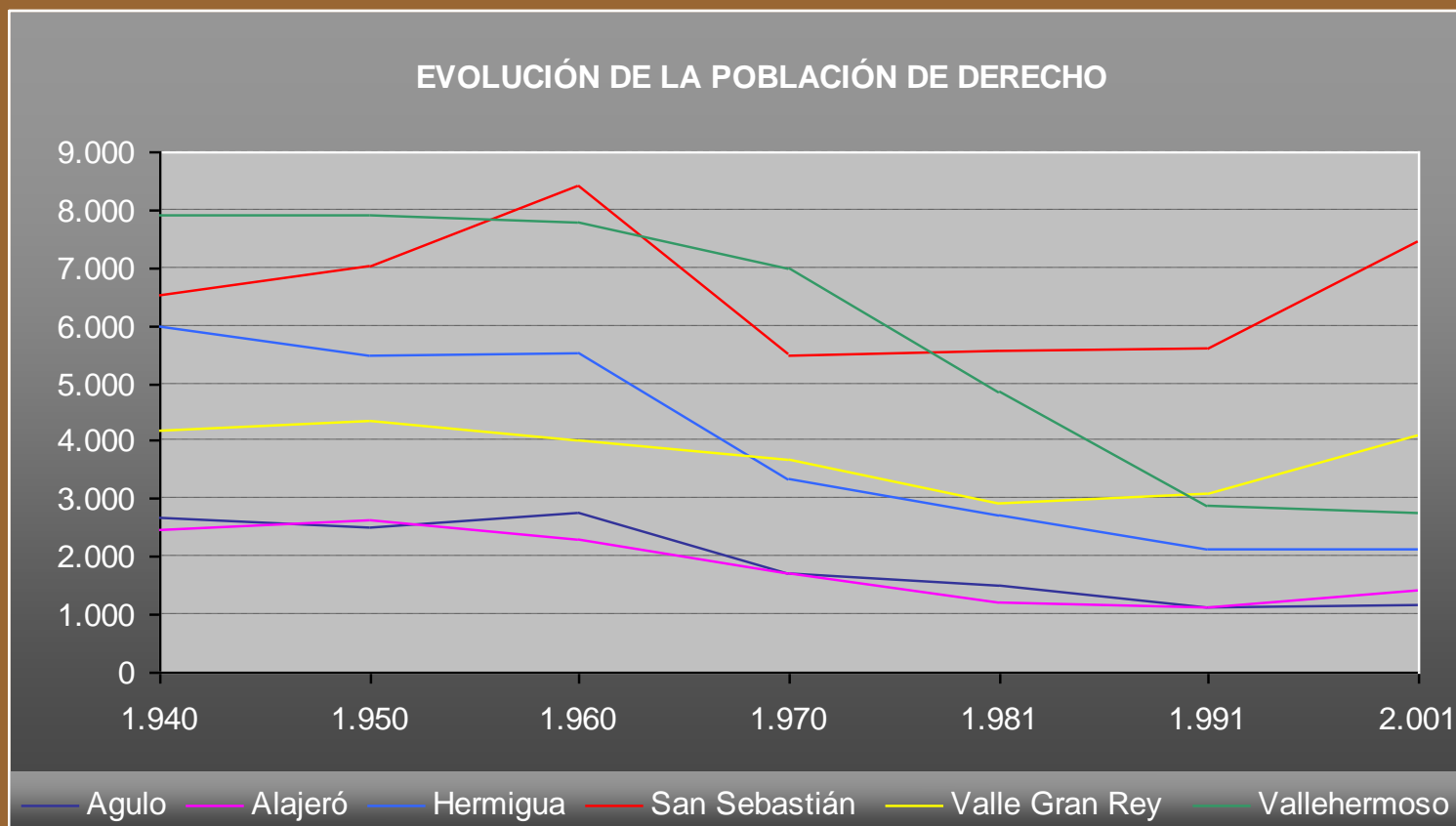


III. POLARIZACIÓN TERRITORIAL

Población de HECHO 1950

Municipio	Población total	Población de la capital	Nº de diseminados	Población en diseminados
Agulo	2.486	1.048	3	1.438
Alajeró	2.606	472	7	2.174
Hermigua	5.376	871	30	4.505
San Sebastián	6.664	2.869	19	3.795
Valle Gran Rey	3.531	765	17	2.766
Vallehermoso	7.720	1.024	30	6.696
TOTAL	28.383	7.049	106	21.374

I. HEGEMONÍA DE LA COSTA SUR



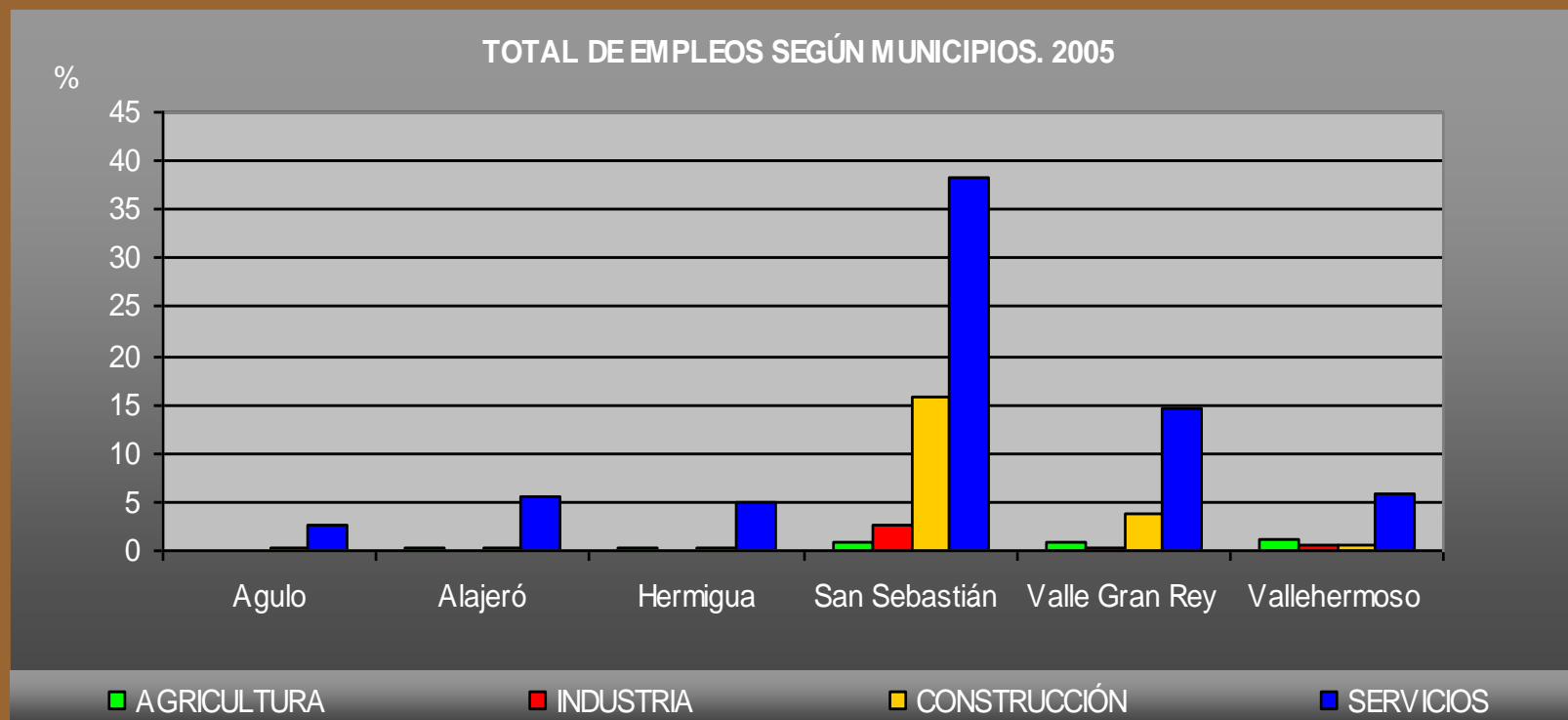
FUENTE: ISTAC. ELABORACIÓN PROPIA.

I. HEGEMONÍA DE LA COSTA SUR (Bis)

- En La Gomera la **población** es fundamentalmente “**urbana**” y el **territorio** es fundamentalmente **rural**.
- Las áreas urbanas como zonas de influencia funcional y residencial, con desplazamientos campo-ciudad.
- El proceso de expansión urbana aumenta el coste de las **infraestructuras** de todo tipo, el consumo de **energía** y degrada la calidad de los paisajes rurales.

II. ¿RESTO DEL TERRITORIO?

DESCONXIÓN DEL NUEVO CONTEXTO ECONÓMICO → DÉBIL TERCIARIZACIÓN

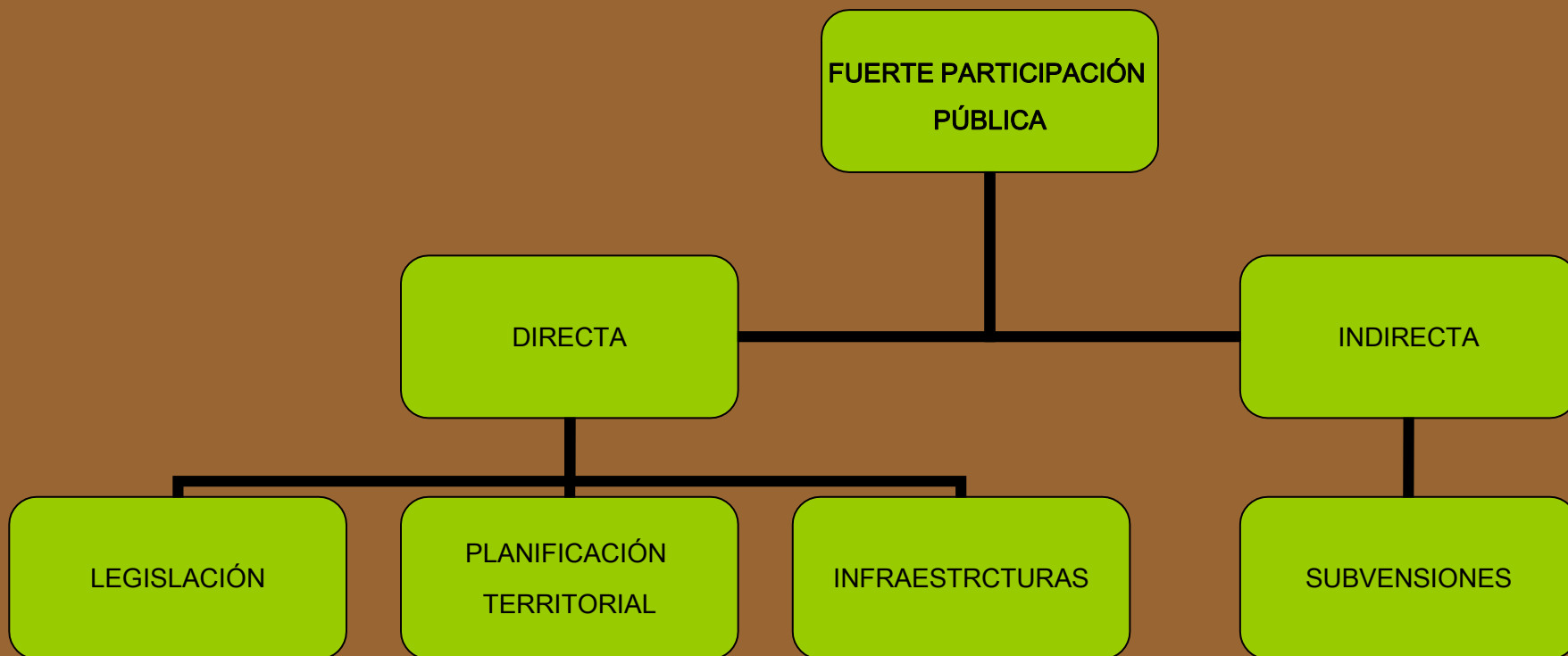


II. ¿RESTO DEL TERRITORIO? (Bis)

BÚSQUEDA DE FÓRMULAS DE INTEGRACIÓN



III. CARACTERÍSTICAS DE LA INTEGRACIÓN



□ UNIDIRECCIONAL → TURISMO RURAL

IV. PERSPECTIVAS DE FUTURO

□ PROFUNDIZACIÓN DE LA DINÁMICA ACTUAL:

- MANTENIMIENTO DE LA DIALÉCTICA NORTE-SUR.
- TENDENCIA A LA TERCIARIZACIÓN DEL TERRITORIO.
- DESARROLLO MASIVO DEL TURISMO RURAL.
- LA AGRICULTURA COMO ACTIVIDAD PINTORESCA: MANTENIMIENTO PAISAJÍSTICO.
- POSIBLE CONTRADICCIÓN ENTRE EL IDEARIO DEL DESARROLLO RURAL Y LA REALIDAD.